

Comparación entre Mapas de Navegación Guiacalles 2015 y Navteq / Igo

GuiaCalles tiene 21 años de experiencia en Perú, desarrollando mapas y contenido geográfico. Conocemos nuestras carreteras

Entre estas dos empresas existe la diferencia de la cantidad y calidad de la información. Para que usted decida mostramos capturas de pantallas de los mapas Guia calles CityGuide 2015 y Igo / Igo Primo / Here.com. Se realizó el 20 de Abril 2015.

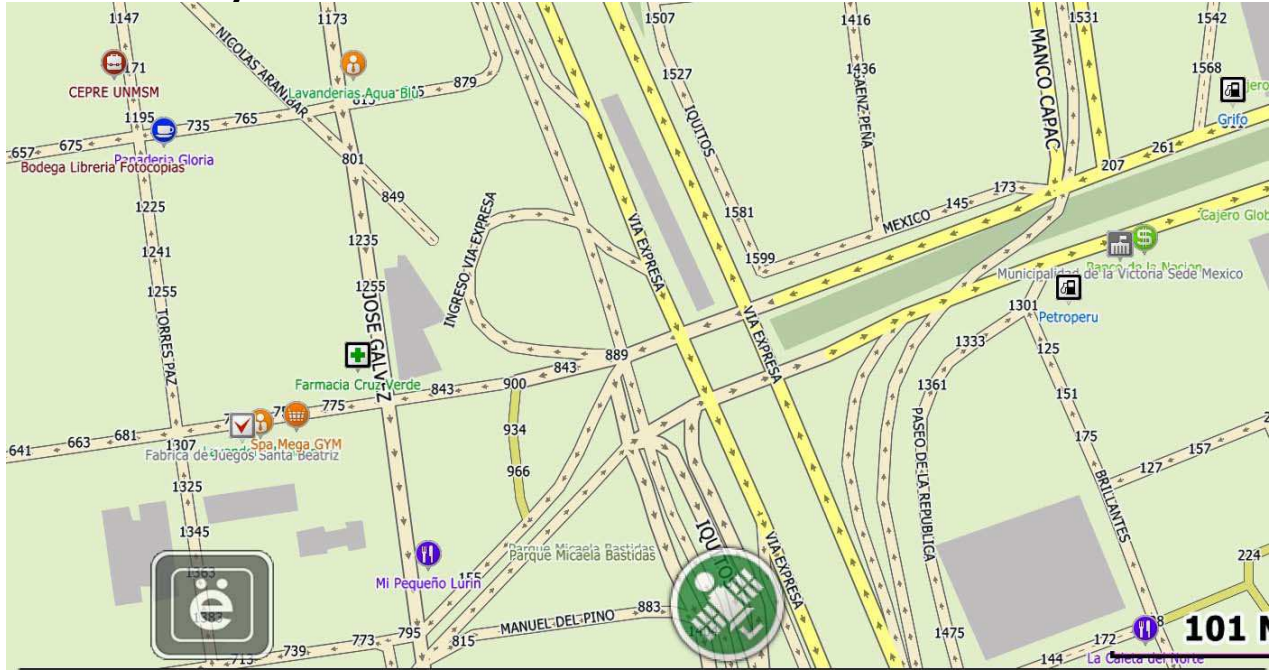
Resumen de comparación

Características	Igo / Navteq	GuiaCalles
Año de la última versión	2013	2015
Nombres de calles	Parcial, NO está completo	SI (ver lista de ciudades)
Nombres de calles antiguas	NO tiene	SI
Sentidos de calles	NO está completo	SI
Geometría de calles, retornos, giros prohibidos.	NO está bien	SI
Numeración de puerta	NO incompleto	SI
Rejas / calles cerradas	NO tiene	SI
Puntos de interés	Muy pocos	SI, +400,000 ptos
Tiene teléfonos / email en los Puntos de interés, páginas amarillas.	NO Tiene	SI
Búsqueda por urbanizaciones, AAHH.	NO	SI
Areas de interés resaltadas	NO	SI, incluye colores por tipo
Cobertura de provincias	Sólo ciudades importantes	SI (ver lista de ciudades)
Oficina de Soporte en el Perú	NO	SI
Garantía ante borrado / desconfiguración.	NO	SI
Actualización de mapas	NO hay fecha	SI
Contrato de Garantía	NO	SI
Incluir sus calles, negocios en los mapas a su solicitud	NO	SI

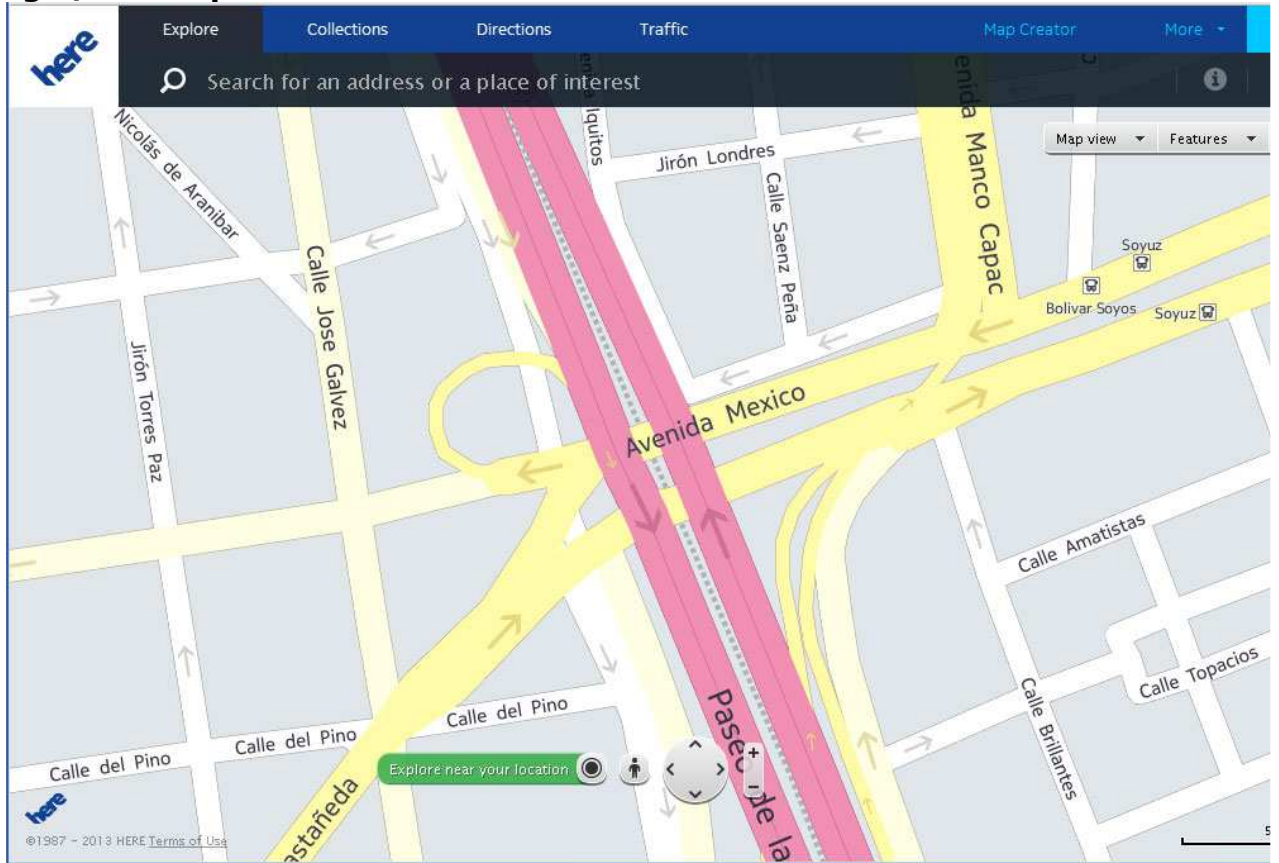
Usted desea eso?

Zona Via Expresa / Av Mexico

Guia Calles CityGuide

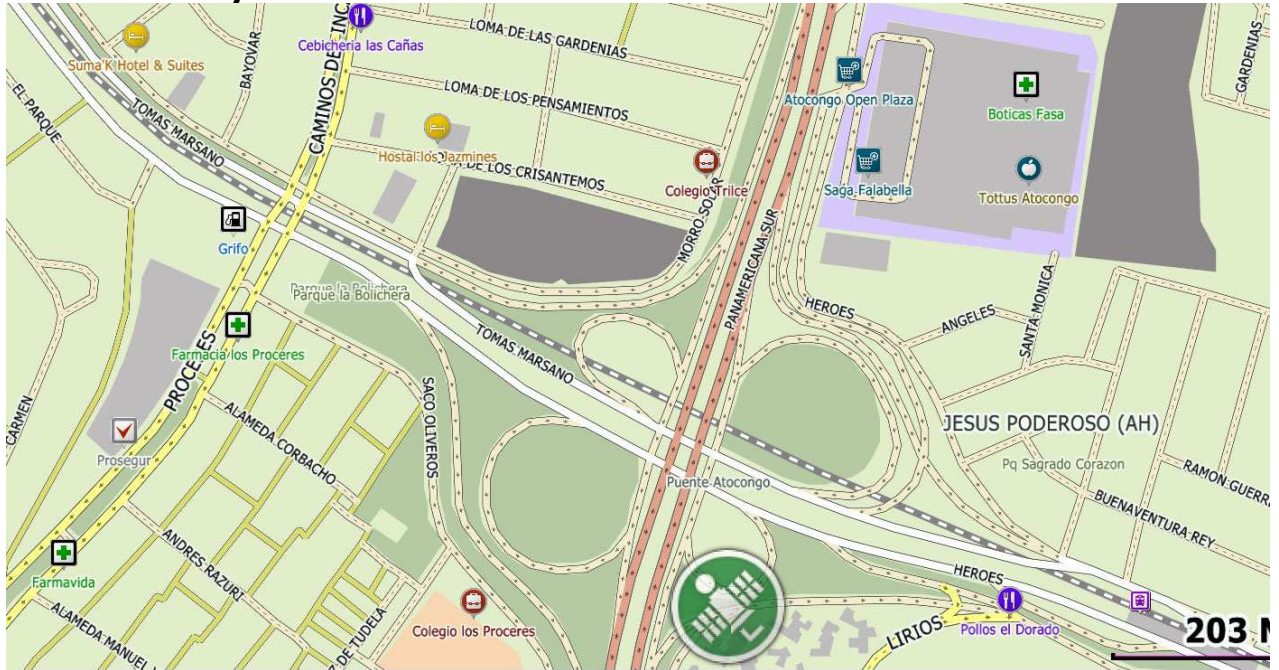


Igo / Navteq

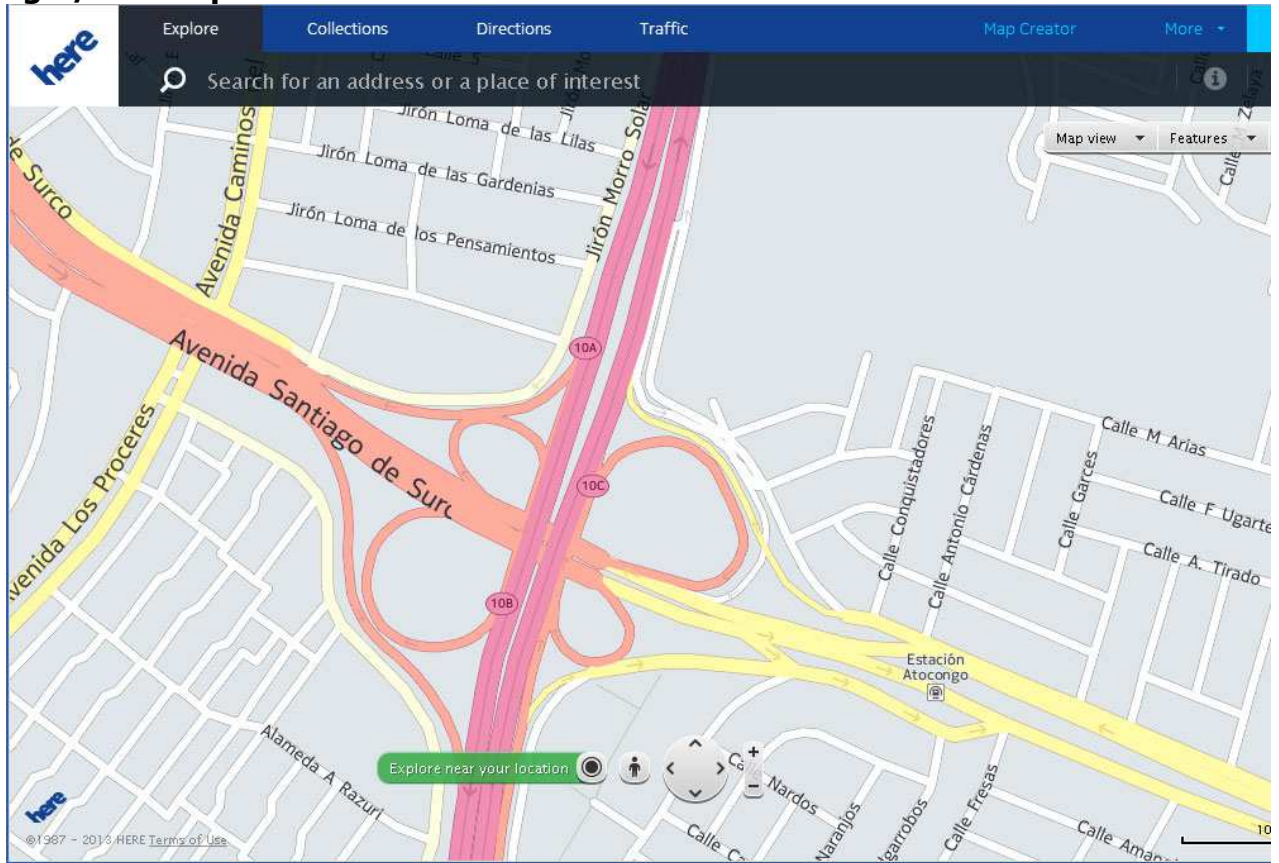


Puente Atocongo

GuiaCalles CityGuide

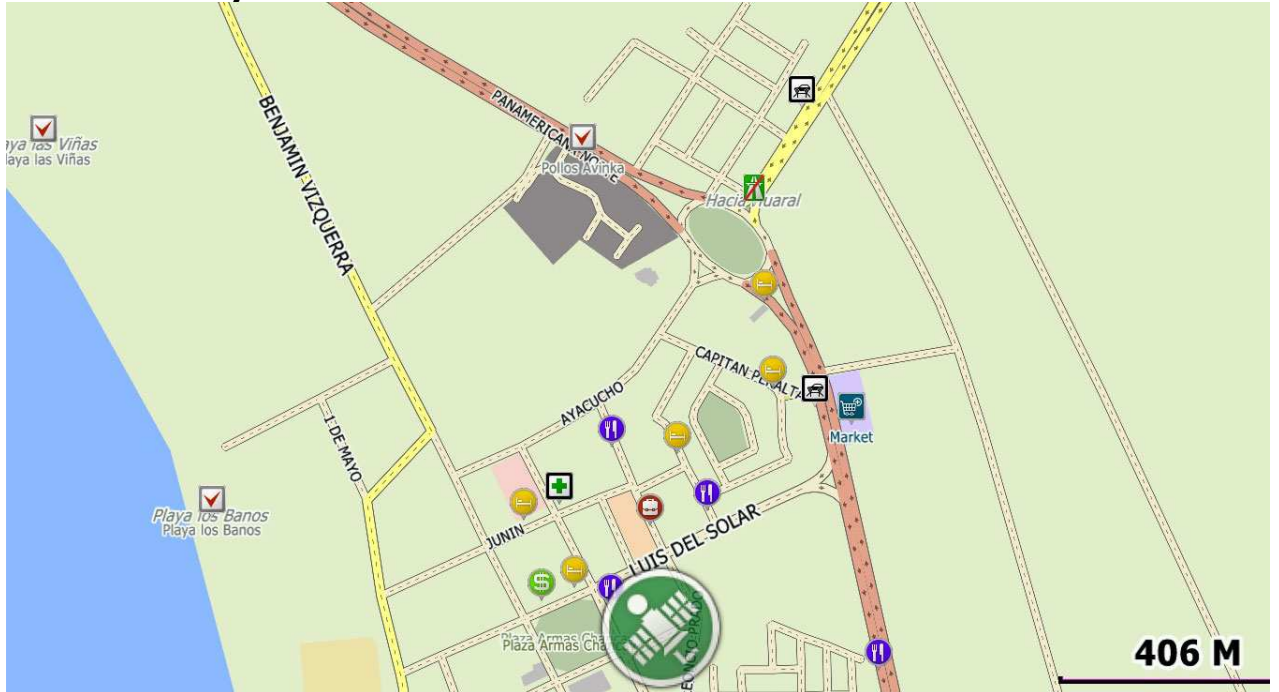


Igo / Navteq



Chancay

Guia Calles CityGuide



Igo / Navteq

