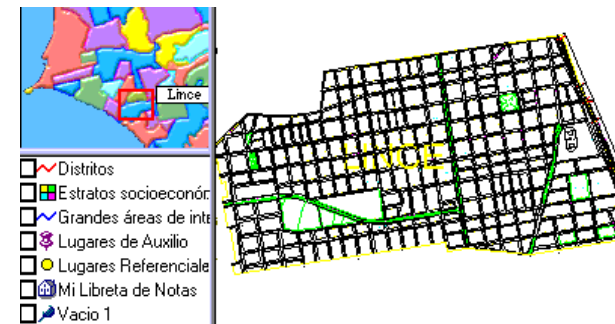


Catálogo

El mapa digital aplicado a la empresa y al usuario ejecutivo



Permite:

- Registrar clientes, diseñar zonas de venta y rutas de distribución.
- Imprimir o enviar sus mapas digitales
- Realizar consultas, combinar y operaciones estadísticas sobre los datos.
- La integración con su aplicación comercial es opcional
- Versiones: desktop, web

PC Guia®

Teléfono/Fax: 4485079—96461205
Correo: ventas@guiacalles.com
www.guiacalles.com
www.mapasperu.com

Teléfono: 4485079—96461205
e.mail : ventas@guiacalles.com
www.guiacalles.com
www.mapasperu.com

PC Guía Calles 5.9 Lima y Callao

Crea clientes, zonas, rutas. Exporta a Excel, a GIS, a Office. Incluye cartografía y estratos socioeconómicos de Lima y Callao.

Precio Monousuario (1 licencia): US \$ 250.00 + IGV

Precio Multiusuario (6 usuarios, incluye geocodificación): US \$ 700.00 + IGV

Actualización: 50% de descuento sobre el precio.

Librería OCX y código de ejemplo.

Para Visual Basic, Fox, Delphi, Power. Maneje mapas y cualquier base de datos. Incluye la cartografía y soporte

Precio único: US \$ 700

Planos Cartográficos

Planos al detalle de todas las ciudades importantes del País hasta nivel manzana (1/5,000), en formato GIS o CAD. También planos topográficos del País.

Precio: Lima y Callao: US \$ 600 + IGV

Precio otras ciudades (c/u): US \$ 100

PC Guía Catastro

Permite registrar y administrar al detalle los predios urbanos, combinando los sistemas de rentas con el área de desarrollo urbano, y conectados a mapas cartográficos. Módulos propios.

Precio: Consultar

Web Guía

Implementación de módulos geográficos Web. Visualice, Ubique, Amplíe, Crea datos. Permite publicar sus planos PC Guía o bien sus proyectos GIS en internet e intranet. Ejemplos en www.mapasperu.com www.guiacalles.com

Precio: Consultar

Uso en todas las áreas de la empresa

En ventas, reparto y promoción

- Localización espacial de clientes
- Diseño de zonas de venta y distribución balanceadas.
- Trazar rutas de manera eficiente.
- Seleccionar segmentos de mercado e identificar la demanda de productos y servicios, elegir muestras estratificadas, determinar zonas propicias para establecer nuevos negocios ó realizar volanteos de publicidad.
- Realizar comparaciones gráficas sobre los resultados las ventas mes a mes por cada zona.

En delivery

- Localizar automáticamente por la dirección, los pedidos y asignar el local adecuado de atención.

- Establecer la ruta de los repartos urgentes.

En las ventas, presentaciones y demostraciones

- Elaborar presentaciones sobre los mapas.
- Comunicar sus resultados sobre las ventas a su casa matriz de modo profesional.
- Puede imprimir directamente, o bien copiar los mapas y los datos contenidos cualquier documento, por ejemplo Excel, Word ó Power-Point, o bien a programas de Cartografía como MapInfo.
- También puede difundir su trabajo en medios digitales como CDs, diskettes, e-mail, o publicarlos en Internet.

Algunos clientes

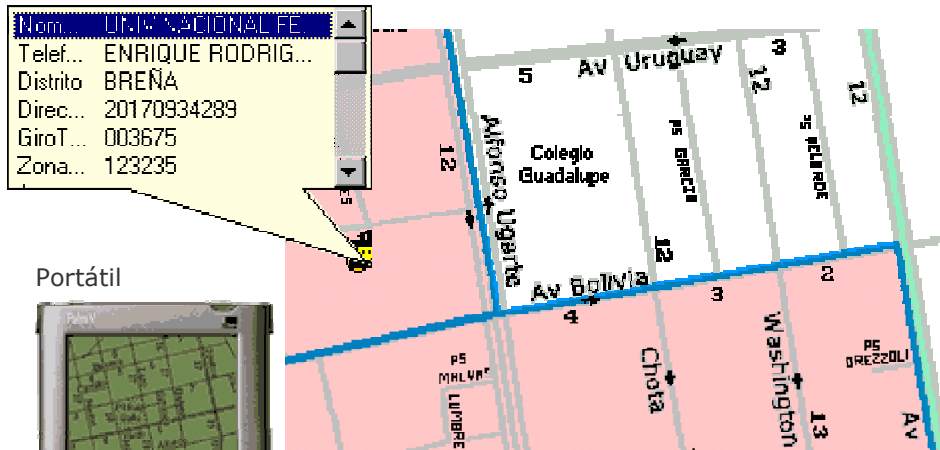
Interbank	Dunking Donut's	Perú Asistencia
Alerta Médica	EL Comercio	Rimac Internacional
Alicorp	Editora la República	Saga Falabella
Atento	Essalud (Padomi)	Shell Perú
Banco de Boston	Floreria Letty's	Serpost
Boticas Fasa	Frenosa	Superfarma
CocaCola (Elsa)	Infocorp	Tegami Express
Cruz Roja Peruana	Mensajería San Martin	Telefónica del Perú
Colegio Villa Maria	Marsh Perú	Universidad del Pacífico
Confiperu	Maison de Santé	GW Yi Chang y Cía
Cortez Comercial	Mc Donald's	Automovil Touring Club
Corporación Gráfica Nava-	Novartis	Novasalud
rrete	Novasalud eps	ZetaGas
Digemid	Limagas	
Dinandro	Olva courier	

Tabla de contenido

PC Guía	4
PC Guía 5.9 es escalable	5
Sistema PC Guía y sus datos	5
Uso en todas las áreas de la empresa	6
Algunos de nuestros clientes	6
Lista de Precios	7

PC Guía

PC Guía es un software que brinda a las áreas gerenciales y operativas una herramienta gráfica de gestión de datos comerciales y permite representar y cuantificar las tareas de planeamiento, marketing, distribución, ventas y publicidad.

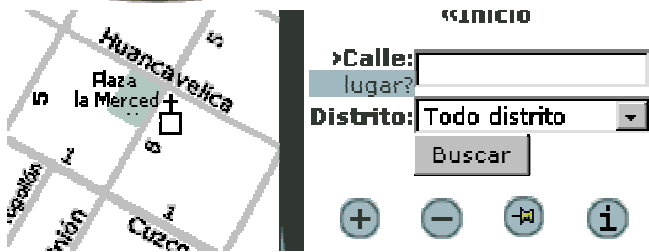


Portátil



Permite combinar mapas con la ubicación de sus clientes, y zonas de venta. Además se presenta para varias plataformas.

Crear datos vía Web



PC Guía se utiliza en la ubicación de datos espaciales, facilitando su ingreso, análisis y resumen.

PC Guía 5.9 es escalable

PC Guía Calles es un sistema de partes que pueden ser organizadas en un desktop individual o pueden ser distribuidas en una red de computadoras heterogénea de estaciones de trabajo y servidores, en departamentos de empresas grandes o bien para la comunidad global. Cumple los Estándares del OGC (Open GIS Consortium)

